



# GRANHULT

## Lärkarta

KVARTERSKARTA 2005  
 Grundmaterial: Stadens baskarta  
 Terrängarbete: OK77 / J.Sell  
 Renritning: OCAD 8.0 lis. 9340  
 © OK 77 / V1 9.9.2005  
 Kauniaisten kaupunki, maankäyttöyksikkö 2005

Grankulla  
 1:2500 / 2 m  
 1 cm = 25 m



Senior_A		1,5 km		
1	31	⊗		○
2	44	•		○
3	34	▲		○
4	35	≡		○
5	36	•		○
6	46	▲		○
7	37	∩		

alterad ..  
 iräsmatta  
 et omr.  
 jd

### Kartar

- Skog
- Byggr
- Tak, t
- Tomt (
- Högt s
- Lägt staket
- Dike
- Otydligt dike
- Liten stig
- Elledning
- Linje
- Liten sten
- Klar bestandsgräns
- Oklar bestandsgräns
- Stort träd
- Litet träd
- Brunn, betongring

Kartan är framställd med ekonomiskt stöd av Sparbanksstiftelsen i Esbo-Grankulla.

# GRANHULT


## Lärkarta

KVARTERSKARTA 2005  
 Grundmaterial: Stadens baskarta  
 Terrängarbete: OK77 / J.Sell  
 Renritning: OCAD 8.0 lis. 9340  
 © OK 77 / V1 9.9.2005  
 Kauniaisten kaupunki, maankäyttöyksikkö 2005

Grankulla  
 1:2500 / 2 m  
 1 cm = 25 m



OK77  
[www.ok77.fi](http://www.ok77.fi)



Senior_B		1,5 km			
1	43	↙	mm		└
2	39		mm		└
3	40		▲		♀
4	34		▲		♀
5	35		≡		○
6	41	↑	▲		♀
7	42		∩		

alterad ..  
 iräsmatta  
 et omr.  
 jd

### Kartar

- Skog
- Byggr
- Tak, t
- Tomt (
- Högt s
- Lägt staket
- Dike
- Otydligt dike
- Liten stig
- Elledning
- Linje
- Liten sten
- Klar bestandsgräns
- Oklar bestandsgräns
- Stort träd
- Litet träd
- Brunn, betongring



Kartan är framställd med ekonomiskt stöd av Sparbanksstiftelsen i Esbo-Grankulla.

# GRANHULT

## Lärkarta

KVARTERSKARTA 2005  
 Grundmaterial: Stadens baskarta  
 Terrängarbete: OK77 / J.Sell  
 Renritning: OCAD 8.0 lis. 9340  
 © OK 77 / V1 9.9.2005  
 Kauniaisten kaupunki, maankäyttöyksikkö 2005

Grankulla  
 1:2500 / 2 m  
 1 cm = 25 m



Senior_C		1,5 km		
1	38			
2	34			
3	33			
4	35			
5	45			
6	32		1,5	
7	47			

alterad ..  
 iräsmatta  
 et omr.  
 jd

### Kartar

- Skog
- Byggr
- Tak, t
- Tomt (
- Högt s
- Lägt staket
- Dike
- Otydligt dike
- Liten stig
- Elledning
- Linje
- Liten sten
- Klar bestandsgräns
- Oklar bestandsgräns
- Stort träd
- Litet träd
- Brunn, betongring

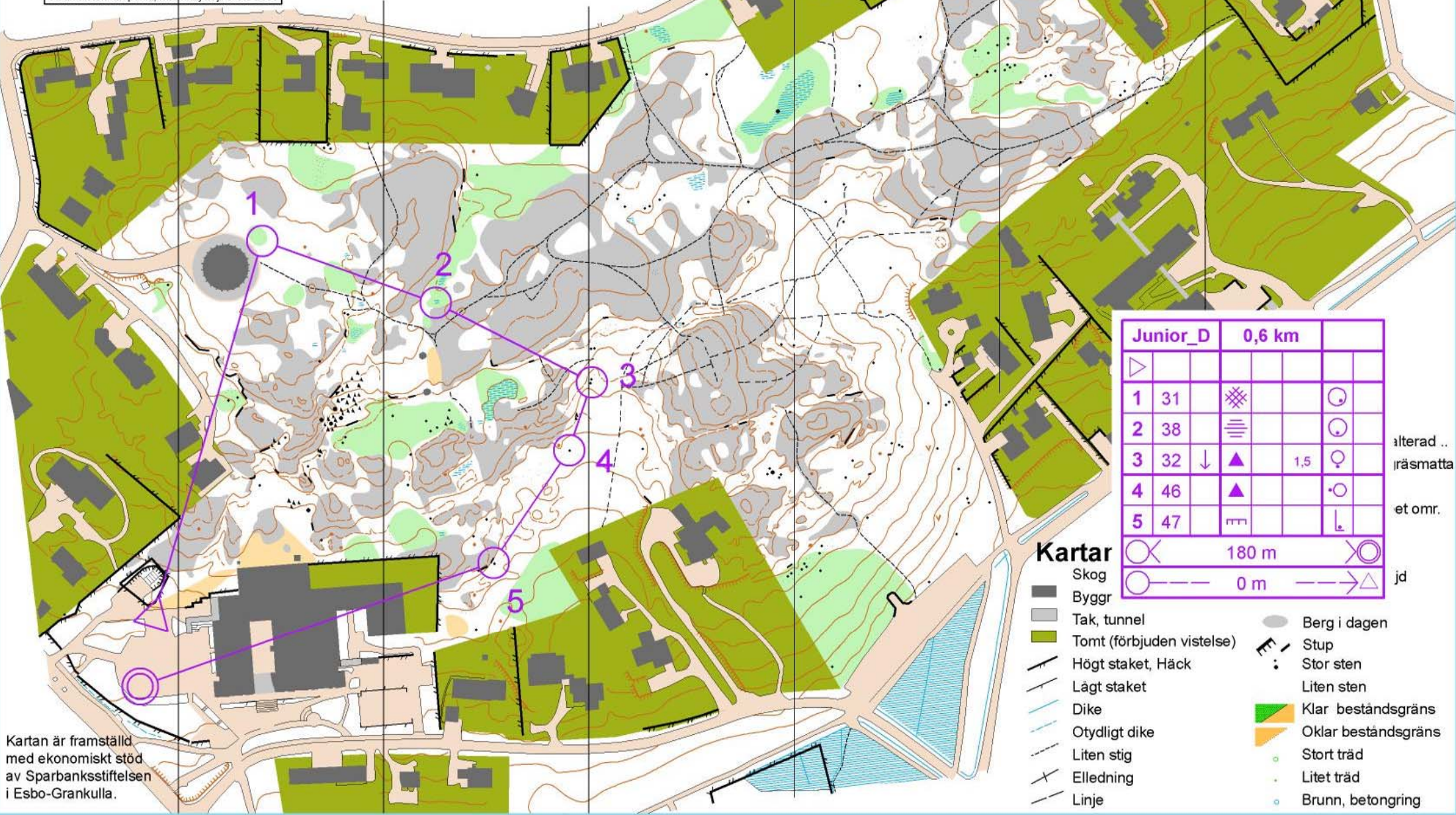
Kartan är framställd med ekonomiskt stöd av Sparbanksstiftelsen i Esbo-Grankulla.

# GRANHULT

## Lärkarta

KVARTERSKARTA 2005  
 Grundmaterial: Stadens baskarta  
 Terrängarbete: OK77 / J.Sell  
 Renritning: OCAD 8.0 lis. 9340  
 © OK 77 / V1 9.9.2005  
 Kauniaisten kaupunki, maankäyttöyksikkö 2005

Grankulla  
 1:2500 / 2 m  
 1 cm = 25 m



Junior_D		0,6 km		
1	31	⊗		⊗
2	38	≡		⊗
3	32	↓ ▲	1,5	♀
4	46	▲		⊗
5	47	≡		⊗

alterad ..  
 iräsmatta  
 et omr.  
 jd

### Kartar

- Skog
- Byggr
- Tak, tunnel
- Tomt (förbjuden vistelse)
- Högt staket, Häck
- Lägt staket
- Dike
- Otydligt dike
- Liten stig
- Elledning
- Linje
- Berg i dagen
- Stup
- Stor sten
- Liten sten
- Klar bestandsgräns
- Oklar bestandsgräns
- Stort träd
- Litet träd
- Brunn, betongring

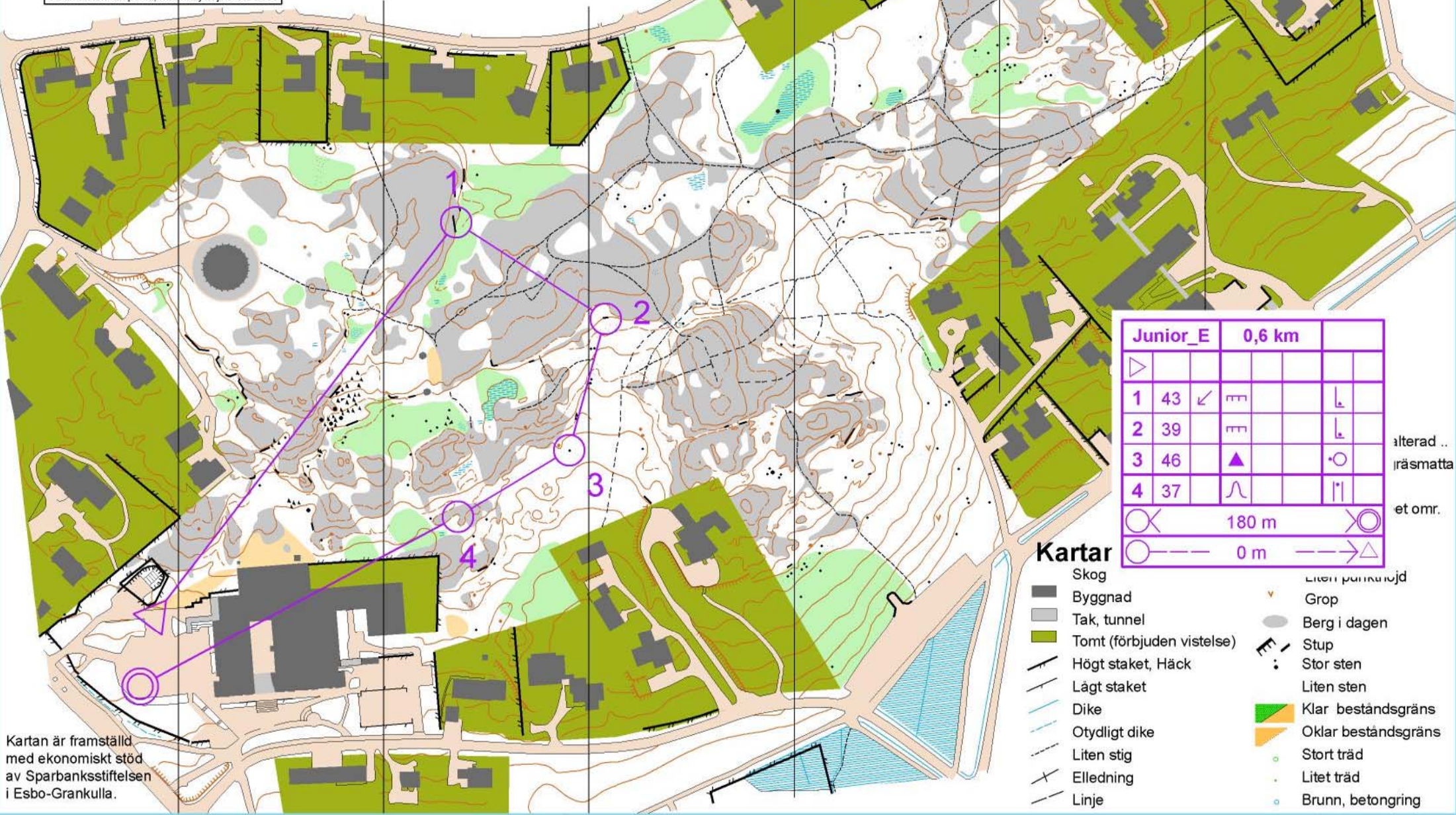
Kartan är framställd med ekonomiskt stöd av Sparbanksstiftelsen i Esbo-Grankulla.

# GRANHULT

## Lärkarta

KVARTERSKARTA 2005  
 Grundmaterial: Stadens baskarta  
 Terrängarbete: OK77 / J.Sell  
 Renritning: OCAD 8.0 lis. 9340  
 © OK 77 / V1 9.9.2005  
 Kauniaisten kaupunki, maankäyttöyksikkö 2005

Grankulla  
 1:2500 / 2 m  
 1 cm = 25 m



Junior_E		0,6 km		
1	43	↙	mm	└
2	39		mm	└
3	46	▲		○
4	37	∩		
		180 m		
		0 m		

alterad ..  
 iräsmatta  
 et omr.

### Kartar

- Skog
- Byggnad
- Tak, tunnel
- Tomt (förbjuden vistelse)
- Högt staket, Häck
- Lägt staket
- Dike
- Otydligt dike
- Liten stig
- Elledning
- Linje
- Liten parkering
- Grop
- Berg i dagen
- Stup
- Stor sten
- Liten sten
- Klar bestandsgräns
- Oklar bestandsgräns
- Stort träd
- Litet träd
- Brunn, betongring

Kartan är framställd med ekonomiskt stöd av Sparbanksstiftelsen i Esbo-Grankulla.